






OBWIESZCZENIE

Krakowskie Biuro Geodezji i Terenów Rolnych w Krakowie, prowadzące prace scaleniowe w gminie Dobrzeń Wielki i Łubniany zawiadamia, że w dniach:

od 5 listopada (środa) do 6 listopada (czwartek) 2014 roku

na terenie gminie Dobrzeń Wielki, we wsi **ŚWIERKLE**, **BRZEZIE**, **DOBRZEŃ WIELKI** i w gminie Łubniany we wsi **BIADACZ** właścicielom działek w rejonach zaznaczonych poniżej będą **okazane** przez pracowników KBGitr w Krakowie granic **nowo projektowanych działek** powstałych w wyniku scalenia oraz **miejsc stabilizacji** granicznych betonowych będących punktami załamania ww. granic.

-  **ŚRODA 5 listopada 2014 r. 8:00 - 10:00**
(wschodnia część obszaru od ul. Mickiewicza do nowo projektowanej drogi gminnej od strony lasu)
-  **ŚRODA 5 listopada 2014 r. 10:00 - 12:00**
(na południe od ul. Mickiewicza do nowo projektowanej drogi gminnej od strony przedszkola)
-  **ŚRODA 5 listopada 2014 r. 12:30 - 14:00**
(„Nowiny” - na południe od ul. Słowackiego do rowu melioracyjnego)
-  **ŚRODA 5 listopada 2014 r. 15:30 - 16:00**
(łąki na „Dawidkach” - na zachód od drogi powiatowej w stronę zbiornika wodnego wzdłuż rowu)
-  **CZWARTEK 6 listopada 2014 r. 9:00 - 12:00**
(łąki na „Nowinach” – obszar pomiędzy lasami, na wschód i zachód od drogi gruntowej)

Ponadto, z projektem szczegółowym można zapoznać się w ww. godzinach w świetlicy wiejskiej w Świerklach.



Opole, 2014-10-17

GK.PP.6017-3/10

OBWIESZCZENIE

Na podstawie art. 23 ust. 2 ustawy z dnia 26 marca 1982 r. o scalaniu i wymianie gruntów /Dz.U. z 2003r. nr 178 poz. 1749 z późn. zmianami/ **zawiadamia się, że w dniach:**

- 5 listopad 2014 roku w godz. od 8⁰⁰ do 16⁰⁰

- 6 listopad 2014 roku w godz. od 9⁰⁰ do 12⁰⁰

przedstawiciele Krakowskiego Biura Geodezji i Terenów Rolnych przeprowadzą prace związane z okazaniem na gruncie uczestnikom scalenia punktów granicznych wynikających z opracowanego projektu scalenia wsi Świerkle, Brzezcie i Dobrzeń Wielki gmina Dobrzeń Wielki oraz Bładacz gmina Łubniany.

STAROSTA OPOLSKI

Henryk Lakwa

Opole, 2014-10-17

GK.PP.6017-3/10

ZAWIADOMIENIE

Na podstawie art. 23 ust. 2 i 31 ustawy z dnia 26 marca 1982 r. o scalaniu i wymianie gruntów /DzU. z 2003r. nr 178 poz. 1749 z późn. zmianami/ **zawiadamiam, że w dniu 5 listopad 2014 roku o godz. 17⁰⁰** odbędzie się zebranie uczestników scalenia, które ma na celu okazanie szczegółowego projektu scalenia gruntów wsi Świerkle, Brzezcie, Dobrzeń Wielki gmina Dobrzeń Wielki i wsi Biadacz gmina Łubniany. Szczegółowy projekt scalenia gruntów zostanie udostępniony do publicznego wglądu w dniach:

- **5 listopad 2014 roku** w świetlicy wiejskiej w Świerklach w godz. **od 8⁰⁰ do 16⁰⁰**
- **6 listopad 2014 roku** w świetlicy wiejskiej w Świerklach w godz. **od 9⁰⁰ do 12⁰⁰**.

Uczestnikom scalenia gruntów przysługuje możliwość zgłaszania Staroście Opolskiemu pisemnych zastrzeżeń do projektu scalenia gruntów w terminie 14 od dnia okazania tego projektu tj. od 10 listopada 2014 roku na adres: Starosta Opolski, ul. 1 Maja 29, 45-068 Opole.

STAROSTA OPOLSKI

Henryk Lakwa